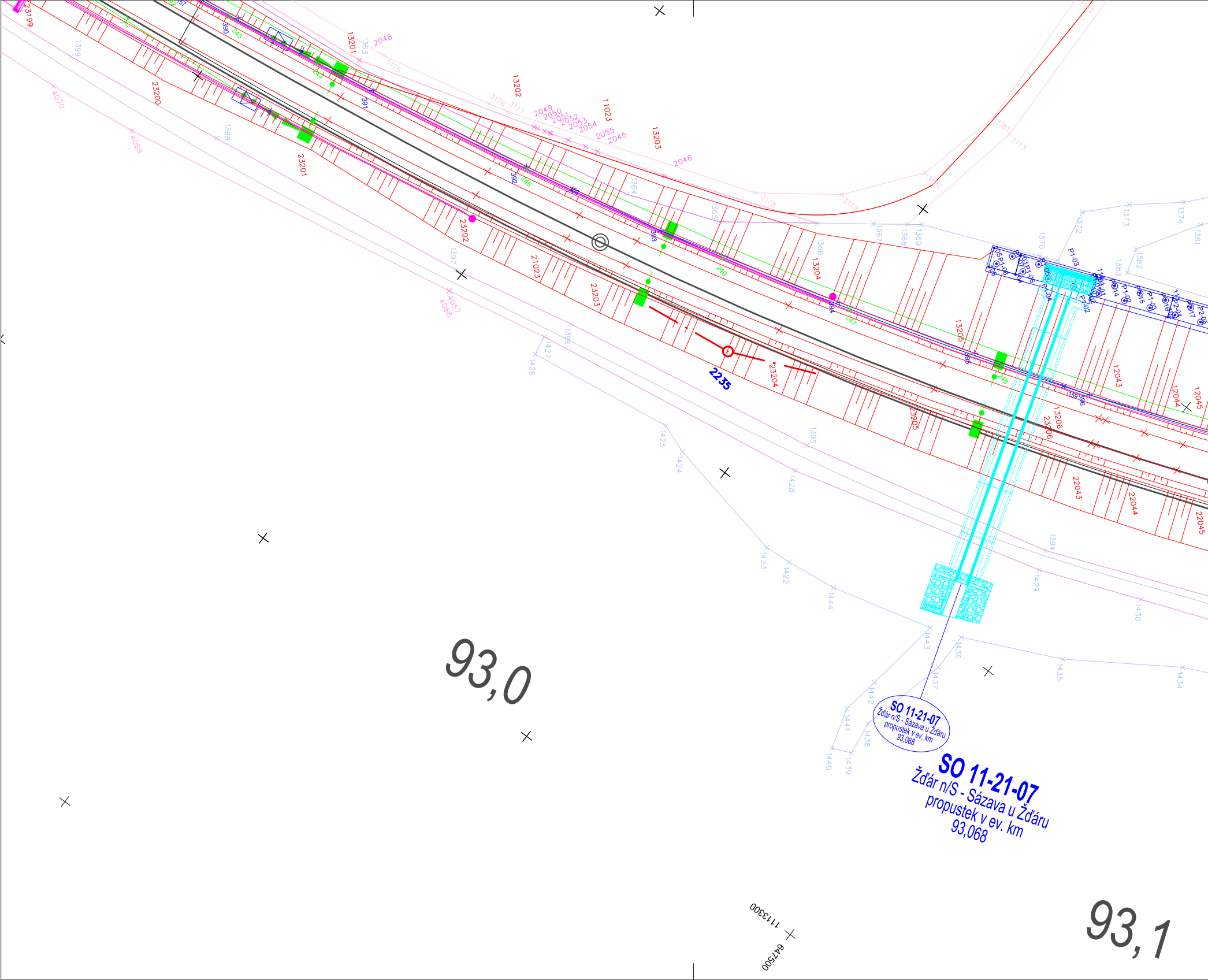
SO 11-21-07
Žďár n/S - Sázava u Žďáru
propustek v ev. km
93,068
SO 11-21-07
Žďár n/S - Sázava u Žďáru
propustek v ev. km
93,068
93,0
93,1
2235
1113300
647500
23199
23200
23201
23202
23203
21023
23204
23205
23206
13201
13202
13203
13204
13205
13206
11023
12043
12044
12045
22043
22044
22045
2045
2046
2048
2049
2050
2051
2052
2053
2054
2055
3175
3176
3177
3178
3179
3180
3181
3173
4067
4068
4069
4070
1363
1364
1365
1366
1367
1368
1369
1370
1372
1373
1374
1381
1382
1383
1394
1395
1396
1397
1398
1399
1422
1423
1424
1425
1426
1427
1428
1429
1430
1434
1435
1436
1437
1438
1439
1440
1441
1442
1443
1444
390
391
392
393
394
395
396
243
244
245
246
247
248
P1-03
P1-04
P1-05
P1-06
P2-05
P2-06

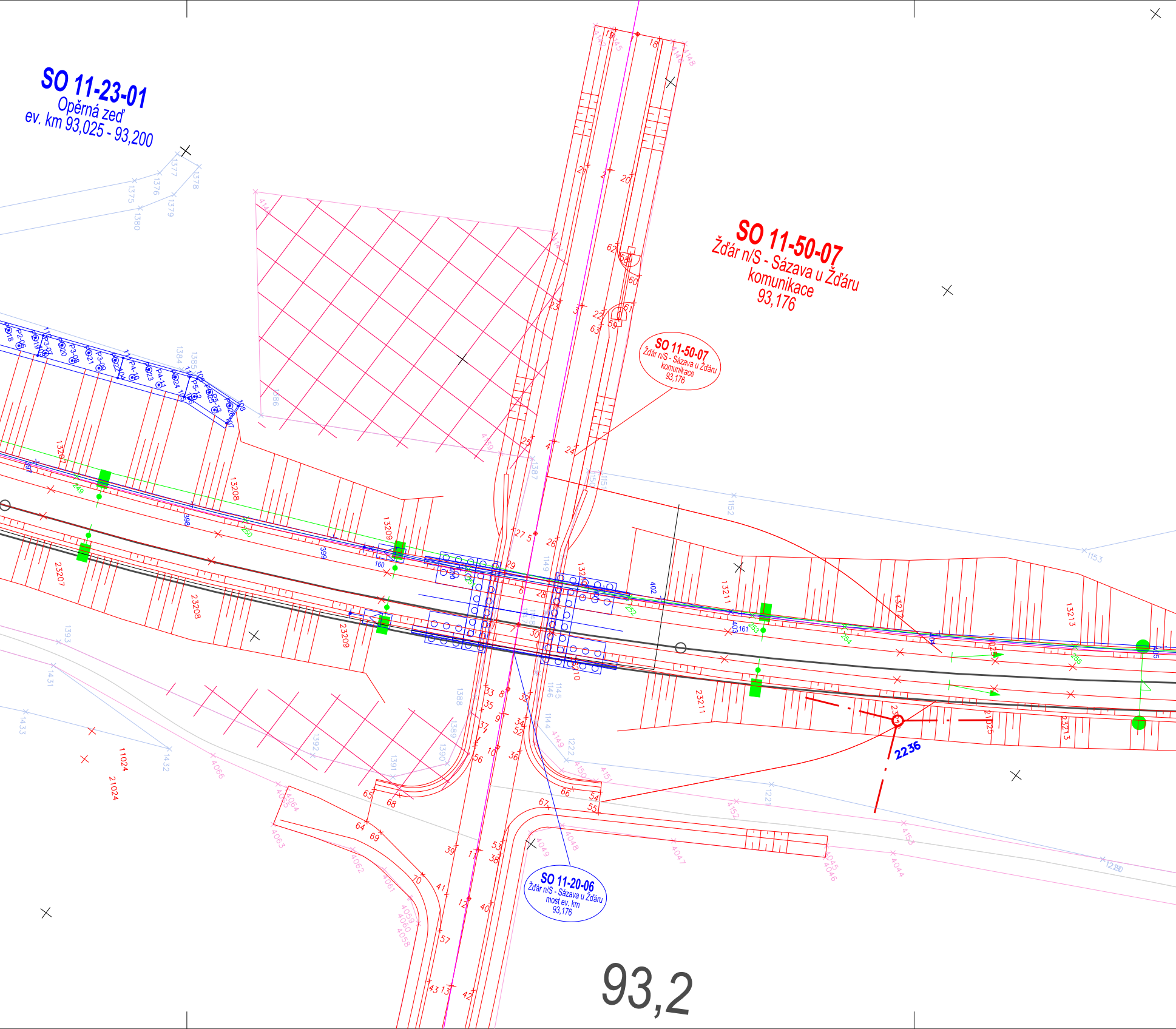
SO 11-23-01
Opěrná zeď
ev. km 93,025 - 93,200
SO 11-50-07
Žďár n/S - Sázava u Žďáru
komunikace
93,176
SO 11-50-07
Žďár n/S - Sázava u Žďáru
komunikace
93,176
SO 11-20-06
Žďár n/S - Sázava u Žďáru
most ev. km
93,176
2236
93,2


PS 10-02-52.1
Žďár n/S - Sázava u Žďáru
Přeložka SŽ
PS 10-02-52.1
Žďár n/S - Sázava u Žďáru
Přeložka SŽ
1154
1155
1156
1157
1158
1159
1160
1161
1162
13214
13215
13216
13217
13218
11026
13219
12046
12047
12048
13220
23214
23215
23216
23217
23218
21026
23219
22046
22047
22048
23220
256
257
258
259
260
261
262
407
408
409
2238
1216
1217
1218
4038
4039
4040
4041
4042
4043
SO 11-21-08
Žďár n/S - Sázava u Žďáru
propustek
93,378
93,3
93,4

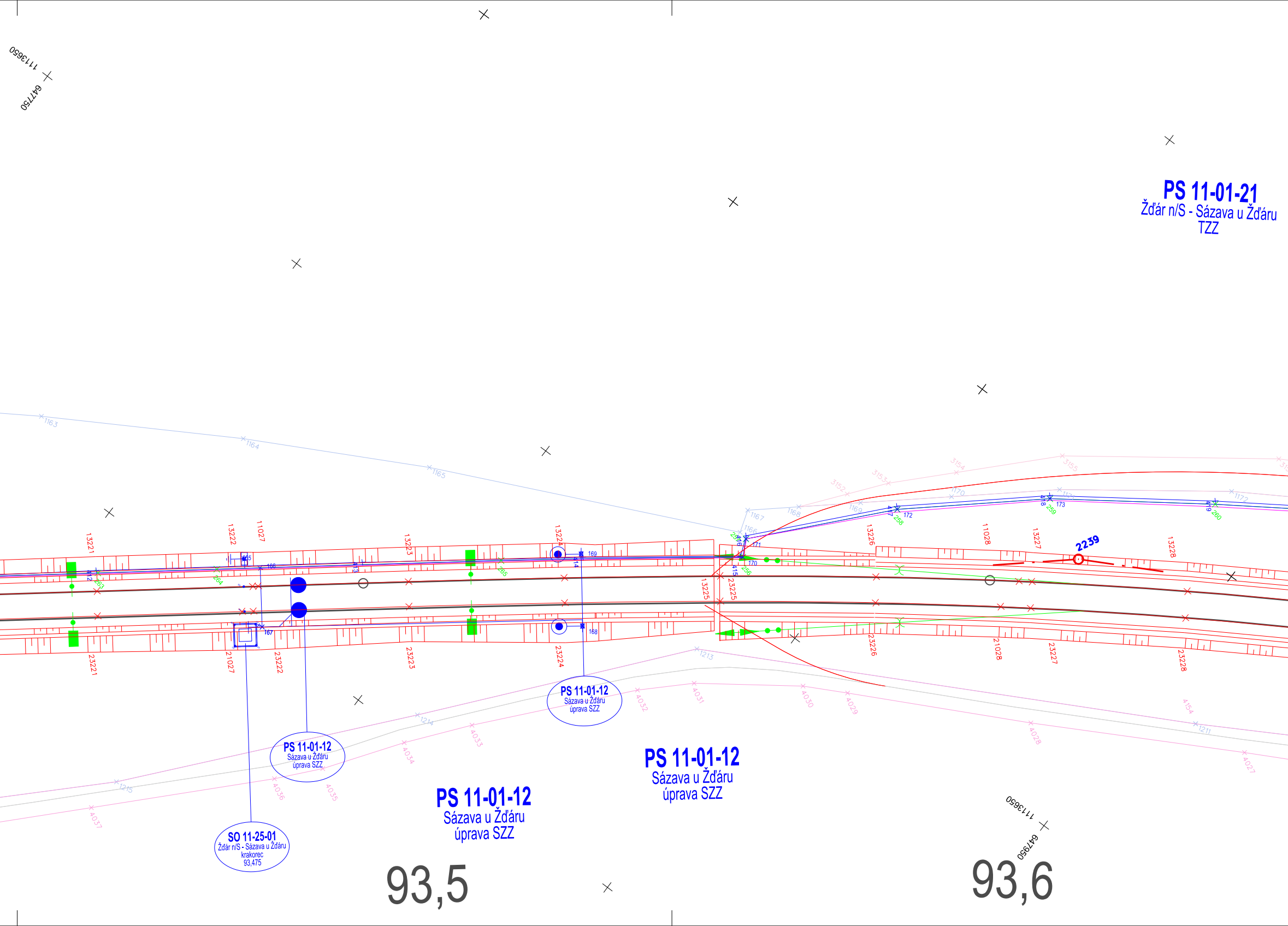
1113650
647750
PS 11-01-21
Žďár n/S - Sázava u Žďáru
TZZ
1163
1164
1165
1166
1167
1168
1169
1170
1172
3152
3153
3154
3155
13221
13222
11027
13223
13224
13225
23225
13226
11028
13227
13228
2239
23221
21027
23222
23223
23224
23226
21028
23227
23228
165
166
167
168
169
170
171
172
173
412
413
414
415
416
417
418
419
263
264
265
256
258
259
260
1213
1214
1215
1211
4027
4028
4029
4030
4031
4032
4033
4034
4035
4036
4037
4154
PS 11-01-12
Sázava u Žďáru
úprava SZZ
PS 11-01-12
Sázava u Žďáru
úprava SZZ
PS 11-01-12
Sázava u Žďáru
úprava SZZ
PS 11-01-12
Sázava u Žďáru
úprava SZZ
SO 11-25-01
Žďár n/S - Sázava u Žďáru
krakorec
93,475
1113650
647950
93,5
93,6

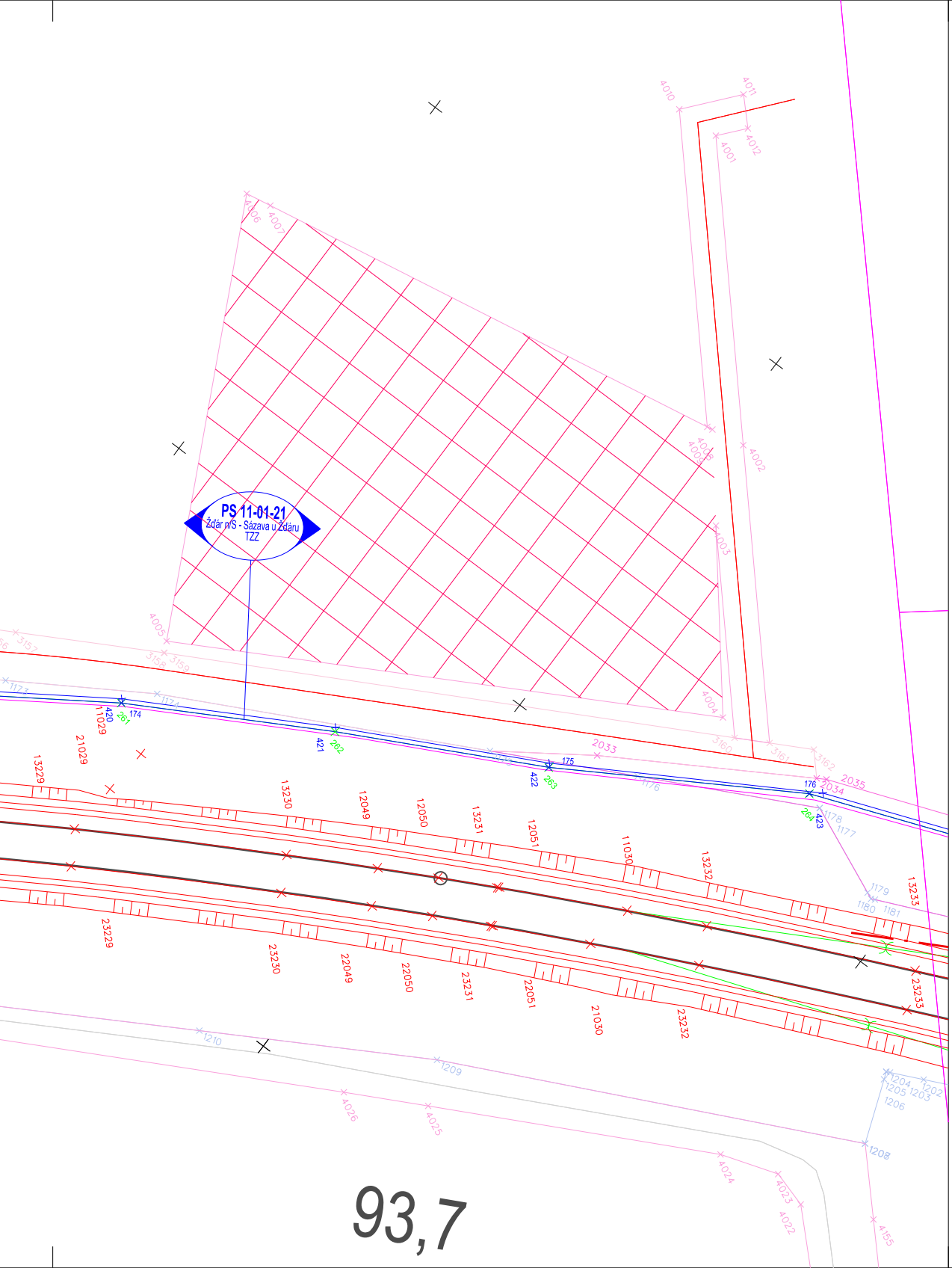
PS 11-01-21
Žďár n/S - Sázava u Žďáru
TZZ
93,7
4010
4011
4012
4001
4006
4007
4008
4009
4002
4003
4005
4004
3157
3158
3159
3160
3161
3162
2033
2034
2035
1173
1174
1176
1177
1178
1179
1180
1181
174
175
176
420
421
422
423
261
262
263
264
11029
21029
13229
13230
12049
12050
13231
12051
11030
13232
13233
23229
23230
22049
22050
23231
22051
21030
23232
23233
1210
1209
4026
4025
4024
4023
4022
1204
1205
1203
1202
1206
1208
4155

Legenda:

1001 hranice lomových bodů - Správa železnic, s.o.
2001 hranice lomových bodů - Trvalý zábor
3001 hranice lomových bodů - Dočasný zábor do 1 roku
4001 hranice lomových bodů - Dočasný zábor nad 1 rok
7001 hranice lomových bodů - UMVŽST ČD k SŽ

∘ 39,5 staničení stávající trati
545 stávající body ZVS
545 stávající body ZVS zničené stavbou

2 body koordinačního vytyčovacího výkresu SO (PS) xx-xx-xx
2
2
2
2
2
2
2
2
2

EVROPSKÁ UNIE
Evropské strukturální a investiční fondy
Operační program Doprava

Ministerstvo dopravy
Státní fond dopravní infrastruktury

Jiná ověření:
číslo ověření: 141/2025-C
datum ověření: 17.7.2025

Ing. Martin Klečka

Digitálně podepsal
Ing. Martin Klečka
Datum: 2025.07.17
13:44:57 +02'00'

Paré:

Orientační schéma:

S
Žďár nad Sázavou
zast. Hamry nad Sázavou
Sázava u Žďáru

Razítko oprávněné osoby:

Podpis:
Datum:

Revize:	Datum:	Popis:	Kontroloval:
000	31.03.2025	Čistopis dokumentace PDPS	Ing. Emil Špaček
P002	30.11.2024	DSP + PDPS k připomínkám	Ing. Emil Špaček
P001	15.05.2024	Návrh technického řešení	Ing. Emil Špaček

Stavebník/Investor:	**Správa železnic, státní organizace**
Adresa:	Dlážděná 1003/7, 110 00 Praha 1
Zástupce investora:	Stavební správa východ
Adresa:	Nerudova 773/1, 779 00 Olomouc

SPRÁVA ŽELEZNIC

Zhotovitel díla:	**SAGASTA s.r.o.**
Adresa:	Novodvorská 1010/14, 142 00, Praha 4 - Lhotka
Kontakt:	T: +420 261 344 100 E: info@sagasta.cz
Zhotovitel části/objektu:	**Hrdlička spol. s.r.o.**
Adresa:	Za Lužinami 1084/33, 155 00 Praha 5 - Stodůlky
Kontakt:	E: info@hrdlicka.cz

SAGASTA

HRDLIČKA spol. s r. o.

Hlavní projektant (HIP): Ing. Emil Špaček
Specialista: Ing. Martin Klečka

Název stavby/akce:	**Rekonstrukce traťového úseku Žďár nad Sázavou (mimo)- Sázava u Žďáru (mimo)**	Označení investora: S 561352001 Zakázka: 123162
Název části:	Dokladová část pro správní řízení	Označení části: **E**
Název objektu/dílčí části:	**Geodetická dokumentace**	Označení objektu/komplexu: **E.5**
Název přílohy: Název dílčí části přílohy:	Návrh vytyčovací sítě Koordinační vytyčovací výkres Obvod stavby	Číslo přílohy (typ/pořadí): **E.5.3.,4.,5._12**

Odpovědný projektant: Ing. Martin Klečka	Zpracovatel přílohy: Bc. Roman Slapnička	Měřítko: 1:500 Formáty: 10 x A4	Stupeň dokumentace: **DSP+PDPS**
Kraj: Vysočina	Katastrální území: viz textová část	TUDU: viz textová část	Smluvní datum zpracování: **03/2025**

S-kód:	Stupeň dokumentace:	Část:	Objekt:	Podobjekt:	Příloha:	Revize:
S 5 6 1 3 5 2 0 0 1	– P D P S	– E X X X X	– E 5 X X X X X X	– X X	– – 0 0 0	– 0 0 0

DOKUMENTACI LZE UŽÍVAT POUZE VE SMYSLU PŘÍSLUŠNÉ SMLOUVY O DÍLO. VÝKRES, ČI JEHO ČÁST, MŮŽE BÝT KOPÍROVÁN NEBO JINÝM ZPŮSOBEM ROZŠIŘOVÁN POUZE PO PŘEDCHOZÍM SOUHLASU SAGASTA, s.r.o.